

PLANZEICHEN
Art der baulichen Nutzung (§ 5 (2) Nr. 1 BauGB)
W Wohnbauflächen
SPV Sonderbaufläche - Photovoltaik
G Gewerbliche Bauflächen
Planungen, Nutzungsregelungen, Maßnahmen zum Schutz, zur Pflege und zur Entwicklung von Boden, Natur und Landschaft (§ 5 (2) Nr. 10 BauGB)
GR Öffentliche Grünfläche - Gewässerrandstreifen
Flächen für die Landwirtschaft und für die Forstwirtschaft (§ 5 Abs. 2 Nr. 9 und Abs. 4 BauGB)
Flächen für die Landwirtschaft
SONSTIGE PLANZEICHEN
Grenzlinie der räumlichen Teil-Geltungsbereiche der Flächennutzungsplanänderung

Gemeinde Münchhausen
Änderungen des Flächennutzungsplans (FNP)
"Interkommunales Gewerbegebiet B 236 / B 252"
Teil C: Planteil - Entwurf gem. §§ 3 (2) & 4 (2) BauGB
Stand: 12/2023 Blatt 1 von 2
bearb.: Hausmann gez.: Schweinfest gepr.: Hausmann
Groß & Hausmann
Umweltplanung und Städtebau
Maßstab 1 : 10.000
Hinweis: Dieser Plan enthält rechtlich geschützte Informationen



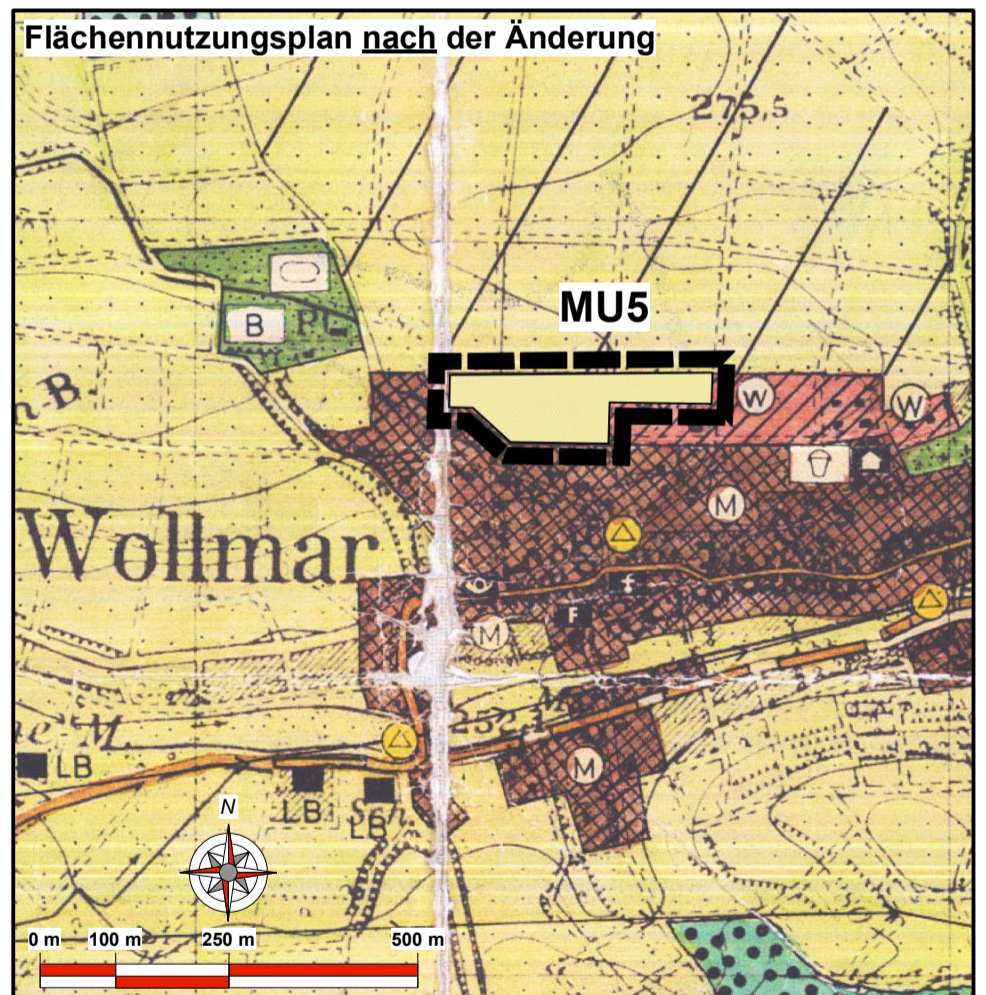
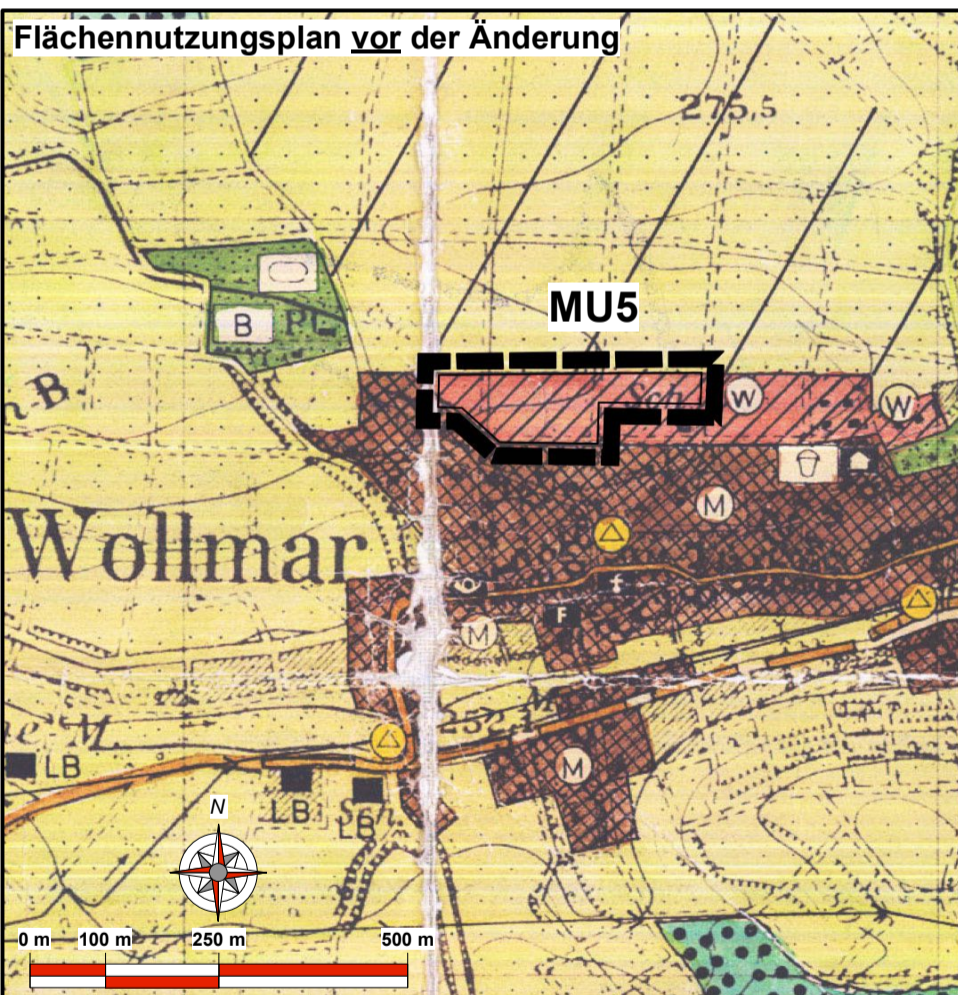
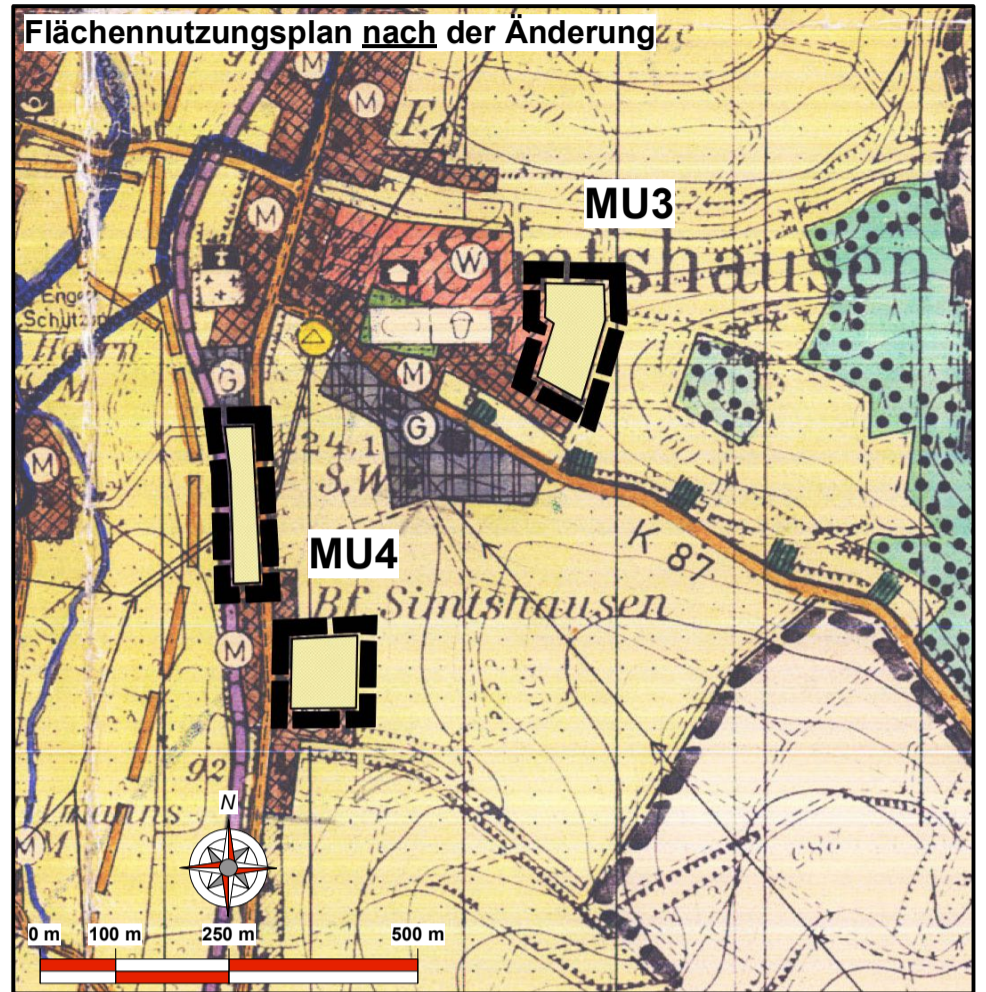
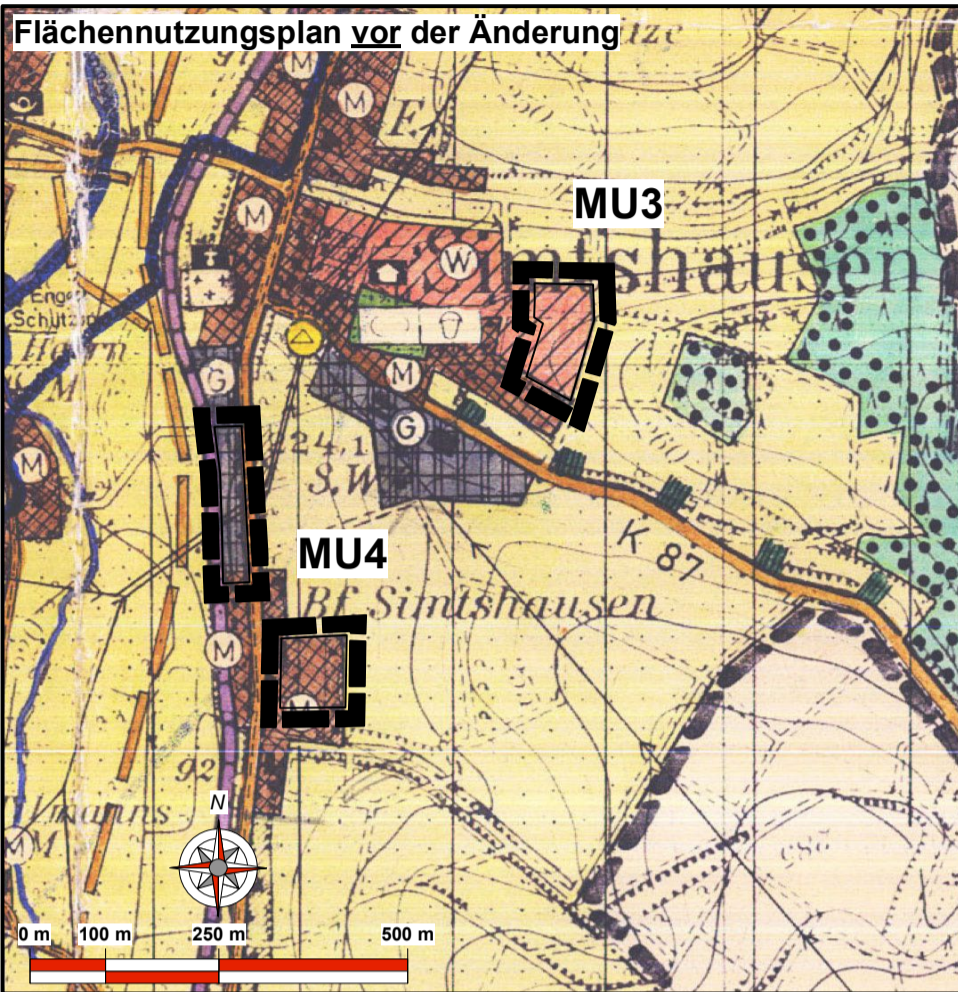


Table with 2 columns: PLANZEICHEN (Art der baulichen Nutzung) and SONSTIGE PLANZEICHEN (Grenze der räumlichen Teil-Geltungsbereiche). Includes symbols for Wohnbauflächen (W), Gewerbliche Bauflächen (G), Flächen für die Landwirtschaft, and a dashed line symbol.

Administrative information block including: Gemeinde Münchhausen logo, title of the plan, author (Hausmann), drafter (Schweinfest), reviewer (Hausmann), date (12/2023), page (2 of 2), scale (1:10,000), and contact information for Groß & Hausmann.